


PROGETTO DEFINITIVO



REGIONE DEL VENETO

COMUNE DI VAL LIONA
PROVINCIA DI VICENZA



REALIZZAZIONE DI UN PERCORSO CICLABILE IN VAL LIONA (VI)
DA VIA PEDERIVA A VIA CUL DEL SACCO.

CUP H41E18000290006
ELABORATO

TAVOLA N°

16.0

ELENCO DITTE

SCALA

STUDIO ING. FABIO MURARO

Progettista Responsabile
Ing. Fabio Muraro


Responsabile Unico del Procedimento
Ing. Evalta Storato

Via Uruguay n° 20 - 35127 Padova
Tel. 049 8703448 Fax 049 76299516
Info@studio-muraro.it - fabio.muraro@ingpec.it



A termini di legge sono riservati i contenuti e il proprietario di questo documento con obbligo di riportare o del venditore noto a terzi senza specifica autorizzazione

DATA	MODALITÀ EMISSIONE	REDATTORE	VERIFICHE	APPROVA	
0	Dicembre 2019	Prima emissione	M. Pedersini	F. Casati	F. Muraro



REALIZZAZIONE DI UN PERCORSO CICLABILE IN VAL LIONA DA VIA PEDERIVA A VIA CUI DEL SACCO

Progressivo	Ditta catastale	IDENTIFICATIVI CATASTALI										RENDITA		Superficie esproprio mq	Superficie di occupazione mq	Coltura effettiva	VALORE UNITARIO		VAM - 2019 €/mq	Indennità di espropriazione	Indennità di occupazione - ove spettante	Indennità totale (comprensiva delle indennità ove spettanti)
		Particella Fg. Mn.	C.T./C.F.	Superf. Ha. a. ca.	Qualità e classe catastale	Dominicale	Agaria	€/mq	€/mq													
1	MAISTRELLO Maria (proprietà per 1000/1000)	44	C.T.	33,85	seminato irrig 3	€ 15,73	€ 12,24	600,00	485,00	incollo produttivo	3,19	€ 5.142,00	€ 1.153,72	€ 6.895,72								
2	TESSARI Giuseppe (proprietà per 1000/1000)	1122	C.T.	07,01	bosco ceduo 2	€ 0,72	€ 0,14	219,00	119,00	incollo produttivo	3,19	€ 2.088,26	€ 394,09	€ 2.440,35								
3	TESSARI Roberto (proprietà per 1000/1000)	1123	C.T.	00,43	bosco ceduo 2	€ 0,04	€ 0,01	42,00	19,00	incollo produttivo	3,19	€ 401,94	€ 60,61	€ 482,55								
4	TESSARI Roberto (proprietà per 1000/1000)	1121	C.T.	01,85	seminato 1	€ 1,41	€ 0,81	70,00	47,00	incollo produttivo	3,19	€ 669,90	€ 124,41	€ 794,31								
5	MAISTRELLO Maria (proprietà per 1000/1000)	1161	C.T.	50,04	seminato irrig 2	€ 32,30	€ 21,97	235,00		incollo produttivo	3,19	€ 2.248,95		€ 2.248,95								
6	MAISTRELLO Maria (proprietà per 1000/1000)	1163	C.T.	01,96	ENTE URBANO			4,00	5,00		8,00	€ 98,00	€ 24,00	€ 120,00								
TOTALE										1.165,00		€ 11.245,05	€ 1.716,83	€ 12.961,88								
TOTALE														€ 13.000,00								

COMUNE DI VAL LIONA



Direzione Provinciale di Vicenza
Ufficio Provinciale - Territorio
Servizi Catastrali

Visura per immobile

Situazione degli atti informatizzati al 29/07/2019

Data: 29/07/2019 - Ora: 08.06.06 Fine
Visura n.: T3912 Pag: 1

Dati della richiesta	Comune di VAL LIONA (Codice: M384A) Sezione di GRANCONA (Provincia di VICENZA)
Catasto Terreni	Foglio: 4 Particella: 44

Immobile

N.	DATI IDENTIFICATIVI				DATI CLASSAMENTO				DATI DERIVANTI DA
	Foglio	Particella	Sub	Perz	Qualità Classe	Superficie(m ²) ha are ca	Deduz	Reddito Dominicale Euro 15,73 Agrario Euro 12,24	
1	4	44	-	SEMIN IRRIG	3	33 85			VARIAZIONE TERRITORIALE del 17/02/2017 in atti dal 27/05/2019 LEGGE REGIONE VENETO N.5 proveniente dal comune di Grancona E138; trasferito al comune di Val Liona sezione Grancona M384A. (n. 1/2019)
Notifica	effettuata con prot. n. VT0068384/2005 del 16/03/05				Partita				

INTESTATO

N.	DATI ANAGRAFICI	CODICE FISCALE	DIRITTI E ONERI REALI
1			(1) Proprieta' per 1000/1000

Unità immobiliari n. 1

Visura telematica esente per fini istituzionali

* Codice Fiscale Validato in Anagrafe Tributaria



Direzione Provinciale di Vicenza
Ufficio Provinciale - Territorio
Servizi Catastali

Visura per immobile

Situazione degli atti informatizzati al 29/07/2019

Data: 29/07/2019 - Ora: 08.21.20 Fine
Visura n.: T5368 Pag: 1

Dati della richiesta	Comune di VAL LIONA (Codice: M384A) Sezione di GRANCONA (Provincia di VICENZA)
Catasto Terreni	Foglio: 4 Particella: 1122

Immobile

N	DATI IDENTIFICATIVI			DATI CLASSAMENTO			DATI DERIVANTI DA		
	Foglio	Particella	Sub	Porz	Qualità Classe	Superficie(m ²) ha are ca		Deduz	Reddito Dominicale Agrario
1	4	1122		-	BOSCO CEDUO	2	07 01	Euro 0,72 Euro 0,14	VARIAZIONE TERRITORIALE del 17/02/2017 in atti dal 27/05/2019 LEGGE REGIONE VENETO N.5 proveniente dal comune di Grancona E138; trasferito al comune di Val Liona sezione Grancona M384A. (n. 1/2019)

Notifica

Partita

INTESTATO

N	DATI ANAGRAFICI	CODICE FISCALE	DIRITTI E ONERI REALI
1			(1) Proprieta' per 1000/1000 bene personale

Unità immobiliari n. 1

Visura telematica esente per fini istituzionali

* Codice Fiscale Validato in Anagrafe Tributaria



Direzione Provinciale di Vicenza
Ufficio Provinciale - Territorio
Servizi Catastrali

Visura per immobile

Situazione degli atti informatizzati al 29/07/2019

Data: 29/07/2019 - Ora: 08.24.13 Fine
Visura n.: T5746 Pag: 1

Dati della richiesta	Comune di VAL LIGONA (Codice: M384A) Sezione di GRANCONA (Provincia di VICENZA)	
Catasto Terreni	Foglio: 4 Particella: 1123	

N.	DATI IDENTIFICATIVI	DATI CLASSAMENTO				DATI DERIVANTI DA					
		Foglio	Particella	Sub	Pozz	Qualità Classe	Superficie(m²) ha are ca	Deduc	Reddito	Agario	Partita
1	4	1123				BOSCO CEDUO	2	00 43	Dominicale Euro 0,04	Agario Euro 0,01	VARIAZIONE TERRITORIALE del 17/02/2017 in atti dal 27/05/2019 LEGGE REGIONE VENETO N.5 proveniente dal comune di Grancona E138; trasferito al comune di Val Liona sezione Grancona M384A. (n. 2/2019)

Annotazioni		di immobili: sr					
INTESTATO		PARTITA					
N.		DATI ANAGRAFICI		CODICE FISCALE		DIRITTI E ONERI REALI	
1						(1) Proprietà per 1000/1000 bene personale	

Unità immobiliari n. 1

Visura telematica esente per fini istituzionali

* Codice Fiscale Validato in Anagrafe Tributaria

Visura per immobile

Situazione degli atti informatizzati al 29/07/2019

Dati della richiesta Catasto Terreni	Comune di VAL LIGONA (Codice: M384A) Sezione di GRANCONA (Provincia di VICENZA) Foglio: 4 Particella: 1121
--	---

Immobile

N.	DATI IDENTIFICATIVI			Porz	Qualità Classe	DATI CLASSAMENTO		Deduz	Reddito		DATI DERIVANTI DA
	Foglio	Particella	Sub			Superficie(m ²) ha are ca	Dominicale		Agrario	Dominicale	
1	4	1121		-	SEMINATIVO 1	01	65		Euro 1,41	Euro 0,81	VARIAZIONE TERRITORIALE del 17/02/2017 in atti dal 27/05/2019 LEGGE REGIONE VENETO N.5 proveniente dal comune di Grancona E138; trasferito al comune di Val Lìgona sezione Grancona M384A. (n. 2/2019)
Notifica Partita											

INTESTATO

N.	DATI ANAGRAFICI	CODICE FISCALE	DIRITTI E ONERI REALI
1	[REDACTED]	[REDACTED]	(1) Proprietà per 1000/1000 bene personale

Unità immobiliari n. 1

Visura telematica esente per fini istituzionali

* Codice Fiscale Validato in Anagrafe Tributaria



Direzione Provinciale di Vicenza
Ufficio Provinciale - Territorio
Servizi Catastali

Visura per immobile

Situazione degli atti informatizzati al 29/07/2019

Data: 29/07/2019 - Ora: 08.28.43 Fine
Visura n.: T6375 Pag: 1

Dati della richiesta	Comune di VAL LIONA (Codice: M384A) Sezione di GRANCONA (Provincia di VICENZA)
Catasto Terreni	Foglio: 4 Particella: 1163

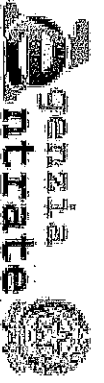
Area di enti urbani e promiscui

N.	DATI IDENTIFICATIVI			DATI CLASSAMENTO				DATI DERIVANTI DA		
	Foglio	Particella	Sub	Porz	Qualità Classe	Superficie(m²) ha are ca	Deduz		Reddito Dominicale Agrario	
1	4	1163		-	DENTE URBANO	01 96			VARIAZIONE TERRITORIALE del 17/02/2017 in atti dal 27/05/2019 LEGGE REGIONE VENETO N.5 proveniente dal comune di Grancona E138; trasferito al comune di Val Liona sezione Grancona M384A. (n. 3/2019)	
Notifica				Partita				1		
Annotazioni				di immobile: comprende il fg. 4 n. 393						

Mappali Fabbricati Correlati
Codice Comune M384 - Sezione Q - SezUrb - Foglio 4 - Particella 1163

Unità immobiliari n. 1

Visura telematica esente per fini istituzionali



Direzione Provinciale di Vicenza
Ufficio Provinciale - Territorio
Servizi Catastali

Visura per immobile

Situazione degli atti informatizzati al 29/07/2019

Data: 29/07/2019 - Ora: 08.27.50 Fine
Visura n.: T6243 Pag: 1

Dati della richiesta	Comune di VAL LIONA (Codice: M384A) Sezione di GRANCONA (Provincia di VICENZA)	
Catasto Terreni	Foglio: 4 Particella: 1161	

Immobile

N.	DATI IDENTIFICATIVI			DATI CLASSAMENTO				DATI DERIVANTI DA	
	Foglio	Particella	Sub	Porz.	Qualite Classe	Superficie(m ²) ha are ca	Deduz		Reddito Dominicale Euro 32,30 Agrario Euro 21,97
1	4	1161		-	SEMIN IRRIG 2	50 04			VARIAZIONE TERRITORIALE del 17/02/2017 in atti dal 27/05/2019 LEGGE REGIONE VENETO N.5 proveniente dal comune di Grancona E138; trasferito al comune di Val Liona sezione Grancona M384A. (n. 2/2019)
Notifica									

INTESTATO

N.	DATI ANAGRAFICI		CODICE FISCALE		DIRITTI E ONERI REALI	
1	[REDACTED]		[REDACTED]		(1) Proprietà per 1000/1000	

Unità immobiliari n. 1

Visura telematica esente per fini istituzionali

* Codice Fiscale Validato in Anagrafe Tributaria